



Liberté • Égalité • Fraternité

RÉPUBLIQUE FRANÇAISE

PRÉFÈTE DE LA DORDOGNE

Périgueux, le 12 juin 2018

Communiqué de Presse

Point de situation à 18h sur les intempéries du 10 au 11 juin 2018

La Dordogne a été touchée dans la nuit du 10 au 11 juin 2018 par un fort épisode orageux, une cellule de veille a été mise en place à la préfecture, elle s'est à nouveau réunie en fin de journée. Elle dresse le bilan suivant à 18h :

Interventions des sapeurs pompiers

494 interventions (*dont 33 encore en cours*) des sapeurs-pompiers pour inondations notamment sur les zones de Bergerac, Périgueux, Bussac/Biras et la vallée de l'Isle.

État des routes

Une route demeure actuellement fermée à la circulation :

- D 107 à Sadillac

Pour connaître l'état des routes et du trafic dans le département, consultez le site internet **inforoutes 24**, mis à jour régulièrement.

Alimentation électrique

Le retour à la normale sera effectif en fin de journée sur l'ensemble du département. Des pannes individuelles peuvent être néanmoins constatées. Les usagers peuvent composer le 09 726 750 24 pour se signaler auprès d'ENEDIS.

Ehpad

Retour à la normale.

ADHP

Rien de nouveau par rapport au point réalisé ce matin. La situation est suivie attentivement par les services concernés.

Transports scolaires

Pas d'arrêt, ni d'interruption des transports scolaires.

Météo

Ce soir, de faibles précipitations et quelques orages pourraient être enregistrés. Ils devraient se raréfier par le Nord du département.

A partir de demain, retour d'un temps sec.

Météo France a placé le département en vigilance Jaune « pluies et inondations ». Suivez l'évolution des prévisions météorologiques sur le site de Météo France.



Vigilance météorologique

La carte est actualisée au moins 2 fois par jour, à 6h et 16h.

Diffusion : le mardi 12 juin 2018 à 16h00


Validité : jusqu'au mercredi 13 juin 2018 à 16h00

Une vigilance absolue s'impose des phénomènes dangereux d'intensité exceptionnelle sont prévus...

Soyez très vigilant, des phénomènes dangereux sont prévus...

Soyez attentif si vous pratiquez des activités sensibles au risque météorologique...

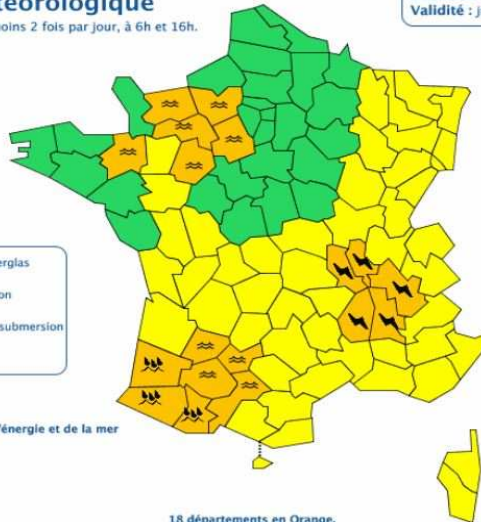
Pas de vigilance particulière.



Les vigilances pluie-inondation et inondation sont élaborées avec le réseau Vigicrues du Ministère de l'environnement, de l'énergie et de la mer



- Consulter les prévisions
- Bison Futé
- Vigilance en Europe



18 départements en Orange.

Consultez le **bulletin national**

Fortes pluies près des Pyrénées jusqu'à mercredi. Crues marquées en cours sur le Nord-Ouest et le Sud-Ouest. Episode pluvio-orageux marqué ce soir en moyenne vallée du Rhône.

Cliquez sur la carte pour lire les **bulletins régionaux**

Conseils des pouvoirs publics :

Précipitations/Orange - Renseignez-vous avant d'entreprendre déplacement ou activité extérieure. - Evitez les abords des cours d'eau. - Renseignez-vous sur les conditions de circulation. Crues/Orange - Respectez les déviations mises en place. - Ne vous engagez en aucun cas sur une voie immergée. - Dans les zones habituellement inondables, mettez en sécurité vos biens et surveillez la montée des eaux. Orages/Orange * Evitez d'utiliser le téléphone et les appareils électriques. * A l'approche d'un orage, prenez les précautions d'usage pour vous protéger des effets de la foudre, mettez en sécurité vos biens et abritez-vous.

Copyright Météo France

Crue

Vigicrue a placé l'ensemble de département en vert

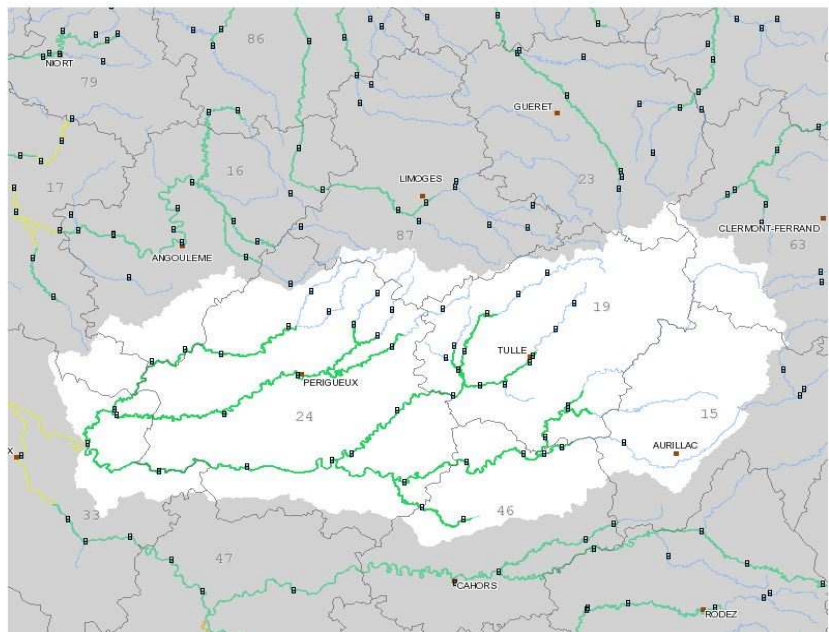
Territoire Gironde-Adour-Dordogne (bassin Dordogne)

Accéder au bulletin d'information local*

*Production de l'information : 12.06.2018 à 14h08 HL

Situation par tronçon de vigilance crues :

Voir sur la carte	Nom	Vigilance	RSS
	Céou	+ Vert	
	Dordogne amont - Cère - Maronne	+ Vert	
	Dordogne moyenne	+ Vert	
	Dordogne aval	+ Vert	
	Dronne aval	+ Vert	
	Corrèze	+ Vert	
	Dronne amont	+ Vert	
	Isle aval	+ Vert	
	Isle amont	+ Vert	
	Vézère amont	+ Vert	
	Vézère aval	+ Vert	



La préfecture engage chacun à être vigilant et à respecter les consignes de comportements :

- renseignez-vous avant d'entreprendre un déplacement et soyez prudents. Respectez les déviations mises en place.
- ne vous engagez en aucun cas à pied ou en voiture sur une route immergée ou à proximité d'un cours d'eau.

Contact Presse

Préfecture de la Dordogne - Service départemental de la communication interministérielle
Aurélia PAILLOT - 05.53.02.24.07 – 06 22 64 43 84 - aurelia.paillot@dordogne.gouv.fr



@prefecture24



@Prefet24