








Rivière La Dronne

Commune de
SAINT-PARDOUX-LA-RIVIÈRE

MODIFICATION N°2 DU PLAN DE PRÉVENTION DU RISQUE INONDATION

Extrait de la carte des zonages
avant modification

LEGENDE

-  Limite de la zone inondable pour la crue de référence
-  Limite de la zone des hauteurs d'eau de plus de 1 m
-  Zone bleue (constructible sous conditions)
-  Zone rouge (inconstructible)
-  Cote de sécurité (en mNGF)
-  Isocote de la crue de référence
-  Limite communale



Sources : IGN SCAN 25
Echelle : 1:5 000

